





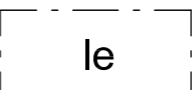

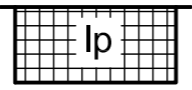
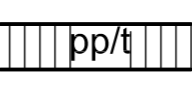
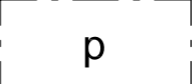



PÄLKÄNEEN KUNTA
ASEMAKAAVAN MUUTOS ONKKAALANTIELLÄ
SEKÄ OSASSA KORTTELEITA 76, 77 JA 117
1:1000

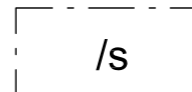
Asemakaavan muutos koskee osaa kortteleita 76, 77 ja 117 sekä yleistä pysäköintialuetta, katualuetta ja jalankululle ja polkupyöräilylle varattua tietä.

Asemakaavan muutoksella muodostuvat Pälkäneen kunnan Onkkaalan korttelin 76 rakennuspaikat 3 ja 4, korttelin 77 rakennuspaikat 1 ja 2, korttelin 117 rakennuspaikat 1, 2 ja 3, katuaukiota, katualuetta sekä jalankululle ja polkupyöräilylle varattua tietä.

Merkintöjen selitykset:

	Asuin-, liike- ja toimistorakennusten korttelialue.
	3 m kaava-alueen rajan ulkopuolella oleva viiva.
	Korttelin raja.
	Osa-alueen raja.
	Ohjeellinen rakennuspaikan raja.
76	Korttelin numero.
1	Ohjeellisen rakennuspaikan numero.
ONKKAALAN	Kadun nimi.
1600	Rakennusoikeus kerrosalaneliömetreinä.
III	Roomalainen numero osoittaa rakennusten, rakennuksen tai sen suurimman osan sallitun kerrosluvun.
e=0.4	Tehokkuusluku eli kerrosalan suhde rakennuspaikan pinta-alaan.
	Rakennusala.
	Leikki- ja oleskelualueeksi varattu alueen osa.
	Katu.
	Katuaukio, jolla pysäköinti on mahdollista liikennemerkillä erikseen määräämällä.
	Jalankululle ja polkupyöräilylle varattu tie, jolla rakennuspaikalle ajo on sallittu.
	Pysäköimispaikka.

 Johtoa varten varattu alueen osa.

 Alueen osa, jolla ympäristö säilytetään. Historiallinen tielinja Tammerkoski - Pälkäne - Hämeenlinna: Tien linjaus ja suhde ympäristöön tulee säilyttää. Tavanomaiset tien hoito ja kunnostustyöt ovat sallittuja. Suuremmista tien linjausta ja sen rakenteiden muuttamista koskevista suunnitelmista tulee neuvotella alueellisen vastuumuseon kanssa.

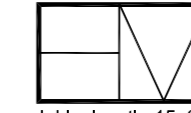
Yleismääräykset:

Korttelialueilla autopaikkoja on varattava vähintään 1ap/asunto ja 1ap/85 kerrosalaneliömetriä liike- ja toimistotilaa kohden.

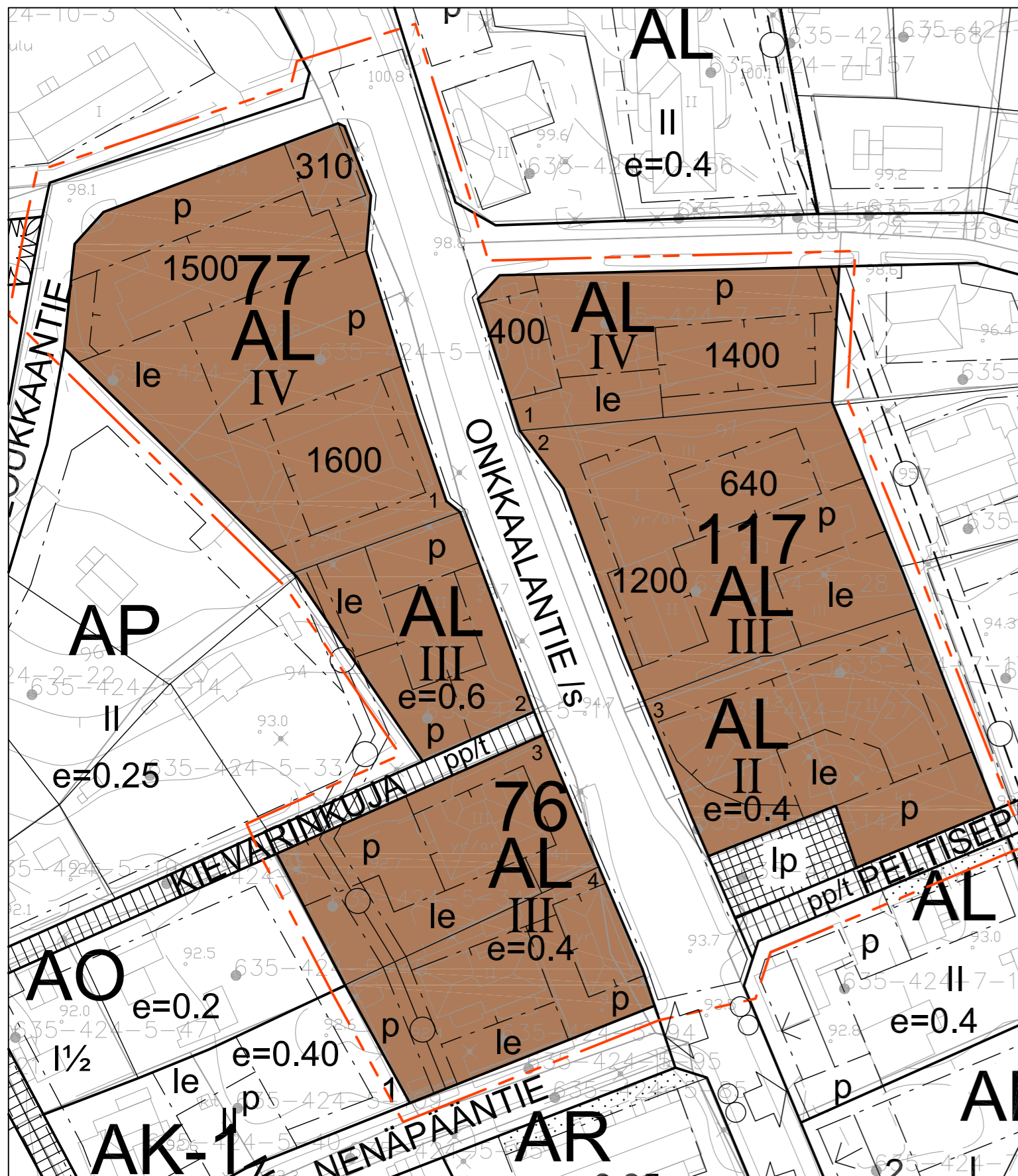
Alue kuuluu valtakunnallisesti merkittävään rakennettuun kulttuuriympäristöön: Pälkäneen pitäjänkeskus.

26.4.2022


 Helena Väisänen
 Arkkitehti, SAFA

 Arkkitehtitoimisto Helena Väisänen
 Jokipolventie 15, 37130 Nokia Puh. 040 5576086 E-mail helena.vaisanen@arkkitehtiv.fi

Asemakaavan pohjakartan on hyväksynyt 14.2.2018 Valkeakosken kaupungin tontti-insinööri Jani Kiiskilä.



PÄLKÄNEEN KUNTA
ASEMAKAAVAN MUUTOS ONKKAALANTIELLÄ
SEKÄ OSASSA KORTTELEITA 76, 77 JA 117
KAVALUONNOS, 26.4.2022
1:1000