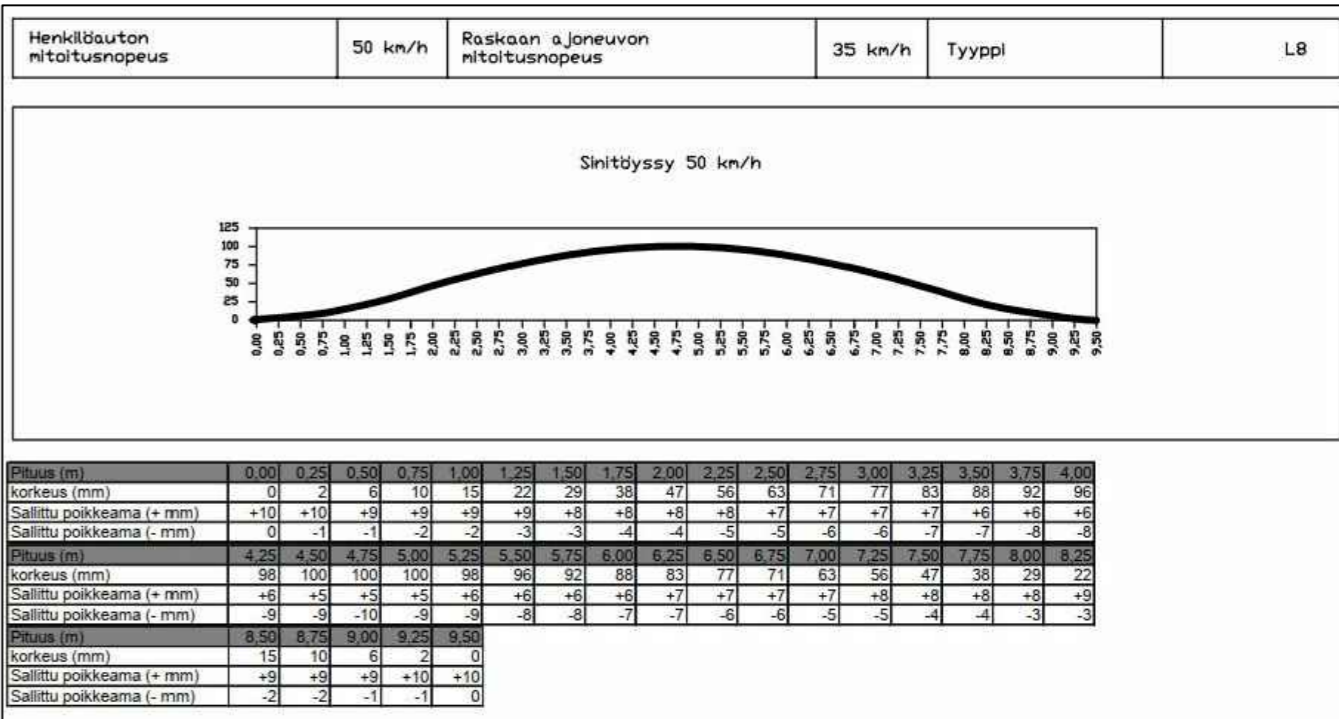
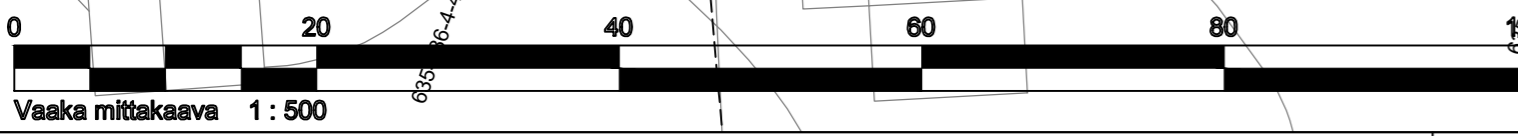
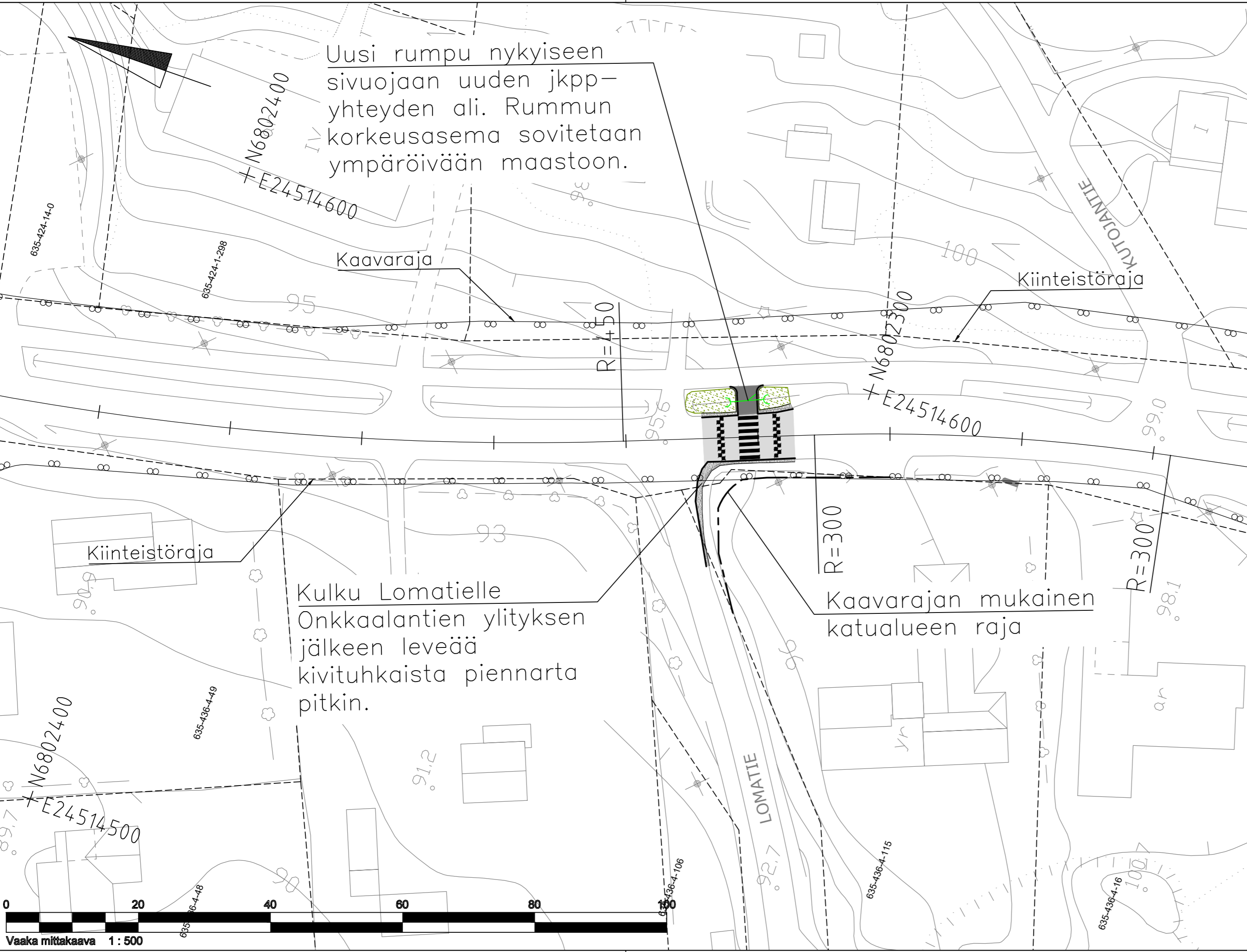


\\fitemp200ser01\projects\1500\316276_Onkkaalantien_ja_Keskustien_KS_RS_PS\4_Tuote\43_dwg\Tulostus.dwg\RS_1-10_Suunnitelmapakartat.dwg



Sinihidaste muotoillaan yllä olevan periaatekuvan mukaisesti (Hidasteiden suunnitteluohje 35/2017), Liite 1).

Merkintöjen selitykset:

- Kiinteistöraja
- Painanne
- Asfaltti, ajorata
- Asfaltti, jalankulku- ja pyöräilyväylä
- Sorapiennar / kivituhkapäällyste
- Maisemanurmi 1

Merkki	Muutos	Pvm	Suunn.	Tark.
Hankkeen nimi				
Onkkaalantien ja Keskustien parantaminen, RS				
Piirustuksen sisältö				
Suunnitelmapakartta Lomatien liittymä				
WSP Finland Oy WSP Kelloportinkatu 1D 33100 Tampere		Elinkeino- ja ympäristökeskus Yliopistonkatu 38, PL 297 33101, Tampere		Pätkänen kunta Tekniset palvelut Keskuksie 1 36600 Pätkäne
21.4.2023	Hyv. Valtteri Brotherus	21.4.2023	Hyv. Antti Laine	21.4.2023
	Tark. Matti Eriksson			
	Suun. Tuomas Cajanus			Hyv. Harri Apell
Tierekisteritunnus	Koordinaattijärjestelmä	ETRS GK24	Mittakaava	Piir.nro
13982/2/2968-2994	Korkeusjärjestelmä	N2000	1:500	R3/5