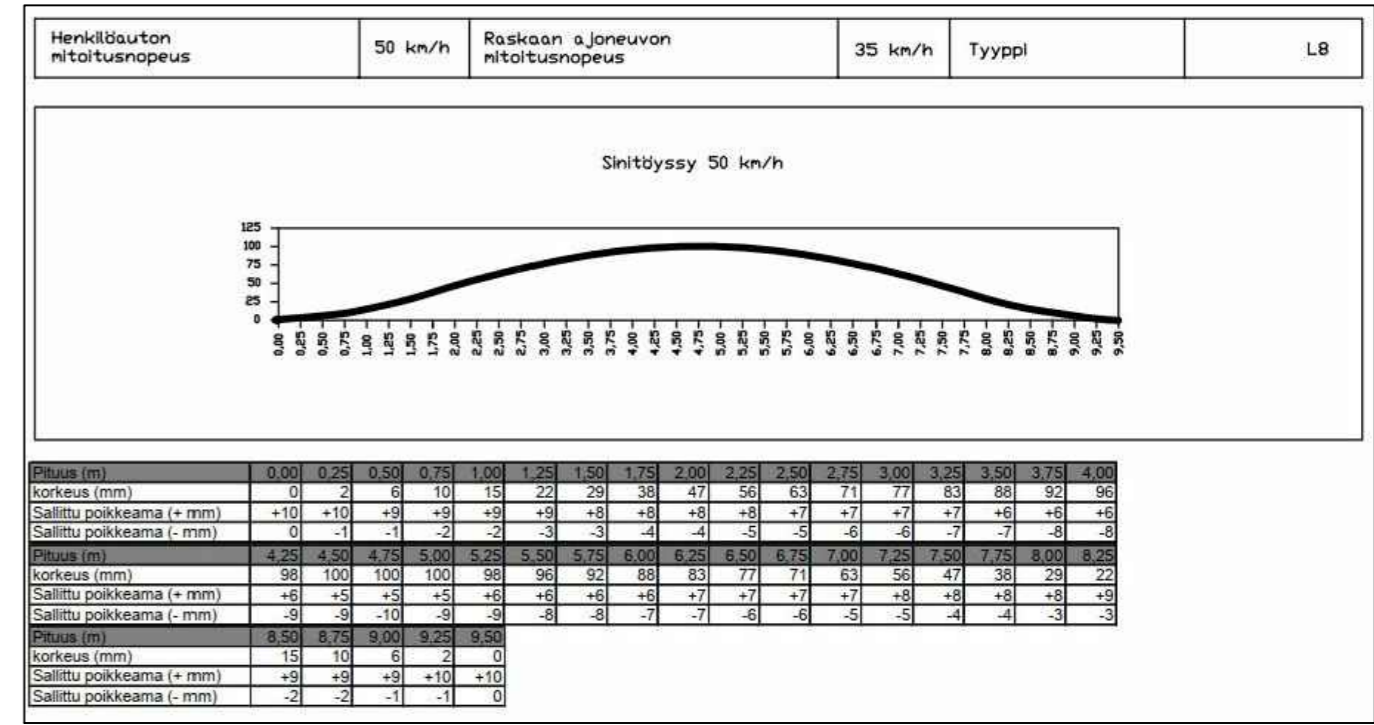

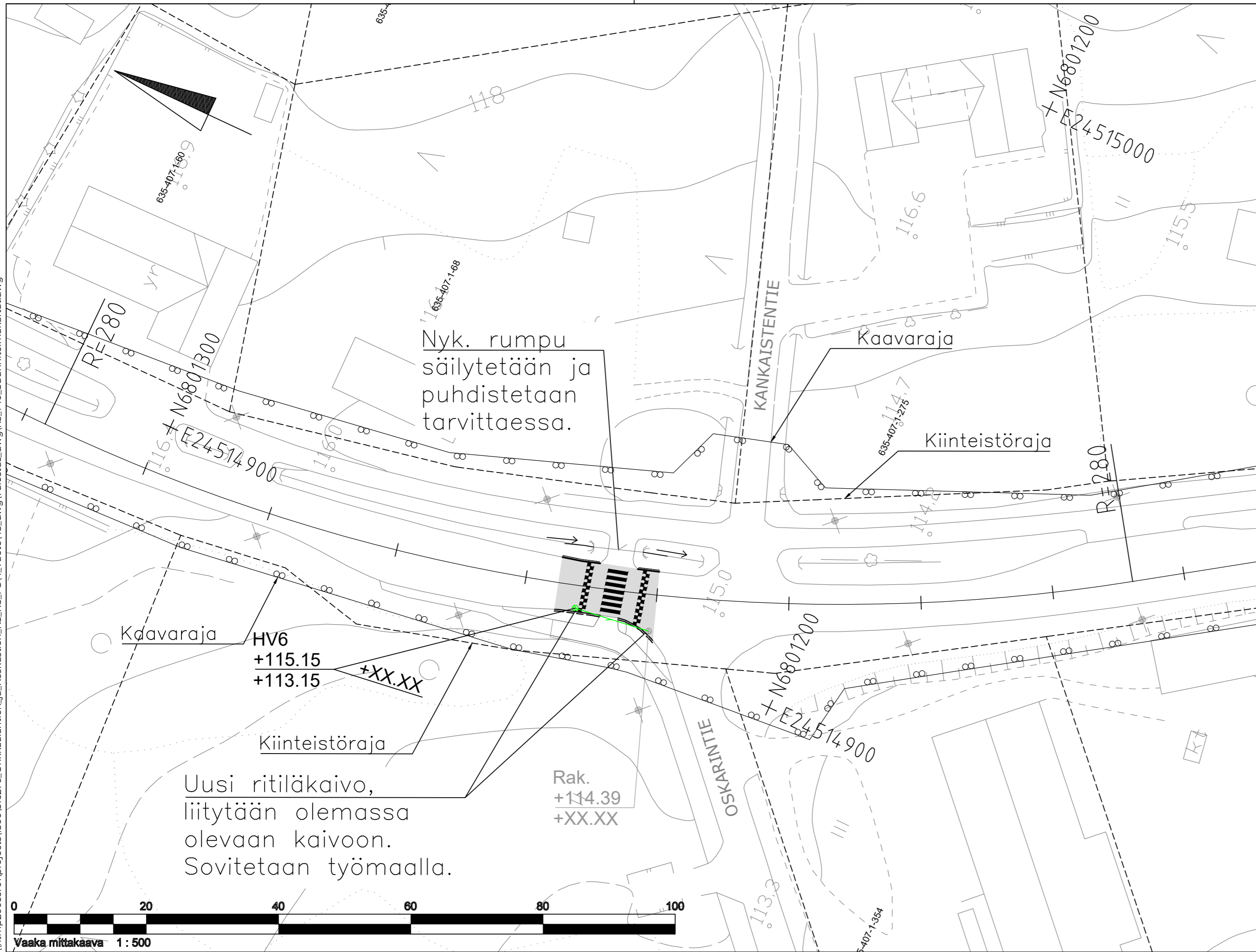


\\itmp200ser01\projects\1500\316276_Onkkaalantien_ja_Keskustien_KS_RS_PS\4_Tuote\43_dwg\Tulostus.dwg\RS_1-10_Suunnitelmapakartat.dwg



Sinihidaste muotoillaan yllä olevan periaatekuvan mukaisesti (Hidasteiden suunnitteluohje 35/2017), Liite 1).

Merkintöjen selitykset:

- Asfaltti, ajorata
- Reunatukilinja
- Asfaltti, jalankulku- ja pyöräilyväylä
- Madallettu reunatukilinja
- Betonikiveys
- Kiinteistöraja
- Maisemanurmi 1
- Uusi hulevesiviemäri
- Sorapiennar
- Nyk. rumpu
- Uusi ritiläkaivo
- Nyk. ritiläkaivo
- Oja, virtausuunta

Merkki	Muutos	Pvm	Suunn.	Tark.
Hankkeen nimi Onkkaalantien ja Keskustien parantaminen, RS				
Piirustuksen sisältö Suunnitelmapakartta Oskarintien liittymä				
WSP WSP Finland Oy Kelloportinkatu 1D 33100 Tampere		Elinkeino-, liikenne- ja ympäristökeskus Yliopistonkatu 38, PL 297 33101, Tampere		Pälkäneen kunta Tekniset palvelut Keskustie 1 36600 Pälkäne
21.4.2023	Hyv. Valtteri Brotherus Tark. Matti Eriksson Suun. Tuomas Cajanus	21.4.2023	Hyv. Antti Laine	21.4.2023 Hyv. Harri Apell
Tierekisteritunnus 13982/2/4125-4140	Koordinaattijärjestelmä ETRS GK24 Korkeusjärjestelmä N2000	Mittakaava 1:500	Piir.nro R3/7	