

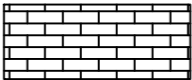

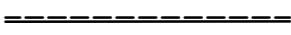
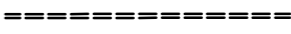
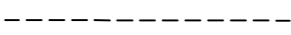






Merkintöjen selitykset:

-  Asfaltti, ajorata
-  Asfaltti, jalankulku- ja pyöräilyväylä
-  Betonikiveys
-  Maisemanurmi 1
-  Reunatukilinja
-  Madallettu reunatukilinja
-  Kiinteistöraja
-  Säilytettävä runkopuu

LUONNOS 13.12.2022

Merkki	Muutos	Pvm	Suunn.	Tark.	
Hankkeen nimi Onkkaalantien ja Keskustien parantaminen, RS					
Piirustuksen sisältö Suunnitelmapakartta Pälkäneentien, Terveysaseman ja K-Supermarketin liittymät					
 WSP Finland Oy WSP Kelloportinkatu 1D 33100 Tampere		 Elinkeino- ja ympäristökeskus Yliopistonkatu 38, PL 297 33101, Tampere		 Pälkäne PARASTA ALUAA	Pälkäneen kunta Tekniset palvelut Keskustie 1 36500 Pälkäne
13.12.2022	Hyv. Valtteri Brotherus	13.12.2022	Hyv. Antti Laine	13.12.2022	
	Suun. Merja Mustalampi			Hyv. Harri Apell	
Tierekisteritunnus MXXXXX/XX	Koordinaattijärjestelmä Korkeusjärjestelmä	ETRS GK24 N2000	Mittakaava 1:500	Piir.nro R3/XX	