
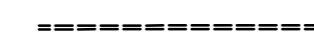




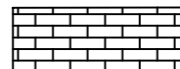
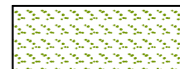






Merkintöjen selitykset:

-  Reunatukilinja
-  Madallettu reunatukilinja
-  Kiinteistöraja
-  Tiealueen raja
-  Asfaltti, ajorata
-  Asfaltti, jalankulku- ja pyöräilyväylä
-  Betonikiveys
-  Maisemanurmi 1
-  Sorapiennar

LUONNOS 13.12.2022

Merkki	Muutos	Pvm	Suunn.	Tark.
Hankkeen nimi				
Onkkaalantien ja Keskustien parantaminen, RS				
Piirustuksen sisältö				
Suunnitelmapaketti Kytäläntien ja Uimarannantien liittymät				
 WSP WSP Finland Oy Kelloportinkatu 1D 33100 Tampere		 Elinkeino- ja ympäristökeskus Yliopistonkatu 38, PL 297 33101, Tampere		 Pätkänen kunta Tekniset palvelut Keskustie 1 36600 Pälkäne
13.12.2022	Hyv. Valtteri Brotherus	13.12.2022	Hyv. Antti Laine	13.12.2022
	Suun. Tuomas Cajanus			Hyv. Harri Apell
Tierekisteritunnus MXXXXX/XX	Koordinaattijärjestelmä Korkeusjärjestelmä	ETRS GK24 N2000	Mittakaava 1:500	Piir.nro R3/XX